



«СОГЛАСОВАНО»

Глава местного самоуправления
_____ /Гарипова Г.Х./
«1» сентября 2018 г.

«СОГЛАСОВАНО»

Начальник ОГИБДД ОМВД РТ
по Атинскому району
_____ /Нурмехаметов Р.Р./
«__» _____ 2018 г.

«УТВЕРЖДАЮ»

Директор МБОУ «Кунгерская СОШ»
_____ /Сибгатуллин Р.Ф./
«1» сентября 2018 г.



ПАСПОРТ

ДОРОЖНОЙ БЕЗОПАСНОСТИ

МБОУ «КУНГУРСКАЯ СРЕДНЯЯ ОБЩЕОБРАЗОВАТЕЛЬНАЯ ШКОЛА»

АТИНСКОГО МУНИЦИПАЛЬНОГО РАЙОНА РЕСПУБЛИКИ

ТАТАРСТАН

Общие сведения
МБОУ «Кунгерская средняя общеобразовательная школа»

Тип ОУ: Общеобразовательное учреждение

Юридический адрес ОУ: РТ, Атнинский район, д. Нижние Шаши, ул. Кирова, д. № 56

Фактический адрес ОУ: РТ, Атнинский район, д. Нижние Шаши, ул. Кирова, д. № 56

Руководители ОУ:

Директор Р.Ф. Сibaгатуллин _____

Suf

Заместитель директора

по учебной работе:

Л.К. Ахметова _____

Ahmetova

Заместитель директора

по воспитательной работе Г.Н. Сабирова _____

Sabirova

Ответственный работник

муниципального органа

образования (методист РОНО) Гарипов Р.Р. _____

Ответственный от Госавтоинспекции

-инспектор по ИАЗ ОГИБДД ОМВД России по

Атнинскому району Гараев Р.Р. _____

Ответственный работник

за мероприятия по профилактике

детского травматизма инспектор

по делам несовершеннолетних Закиров И.Н. _____

Ответственный работник дорожно-

Эксплуатационной организации,

осуществляющей содержание

УДС начальник участка

по Атнинскому району Хамитов З.Н. _____

Количество учащихся: 97 учеников на 2018/19 учебный год

Наличие уголка по БДД **имеется**, в кабинете ОБЖ

Наличие класса по БДД **имеется**

Наличие автогородка (площадки) по БДД **имеется**

Наличие автобуса в ОУ **имеется**

Время занятий в ОУ:

1-ая смена: 8:00 – 13:35 ,внеклассные занятия: 14:00 – 16:00

Телефоны оперативных служб:

1. Пожарная служба: **2-20-01** (дежурная часть)

2. ОМВД РТ по Атнинскому району: **2-15-75** (дежурная часть)

3. Больница: **2-21-01** (приёмное отделение)

4. Газовая служба: **2-2-22** (контролёры)

Содержание

I. План-схемы ОУ.

1. Район расположения ОУ, пути движения транспортных средств и детей (учеников, обучающихся);
2. Организация дорожного движения в непосредственной близости от образовательного учреждения с размещением соответствующих технических средств, маршруты движения детей и расположение парковочных мест;
3. Маршруты движения организованных групп детей от ОУ к стадиону, парку или к спортивно-оздоровительному комплексу;
4. Пути движения транспортных средств к местам разгрузки/погрузки и рекомендуемых безопасных путей передвижения детей по территории образовательного учреждения.

Рекомендации к составлению план-схемы района расположения ОУ

1. Район расположения образовательного учреждения определяется группой жилых домов, зданий и улично-дорожной сетью с учетом остановок общественного транспорта (выходов из станций метро), центром которого является непосредственно образовательное учреждение;

2. Территория, указанная в схеме, включает в себя:

- образовательное учреждение;
- стадион вне территории ОУ, на котором могут проводиться занятия по физической культуре (*при наличии*);
- парк, в котором преподавателями проводятся занятия на открытом воздухе (*при наличии*);
- спортивно-оздоровительный комплекс (*при наличии*);
- жилые дома, в которых проживает большая часть детей (учеников) данного образовательного учреждения;
- автомобильные дороги и тротуары;

3. На схеме обозначено:

- расположение жилых домов, зданий и сооружений;
- сеть автомобильных дорог;
- пути движения транспортных средств;
- пути движения детей (учеников) в/из образовательного учреждения;
- уличные (наземные – регулируемые / нерегулируемые) и внеуличные (надземные и подземные) пешеходные переходы;
- названия улиц и нумерация домов.

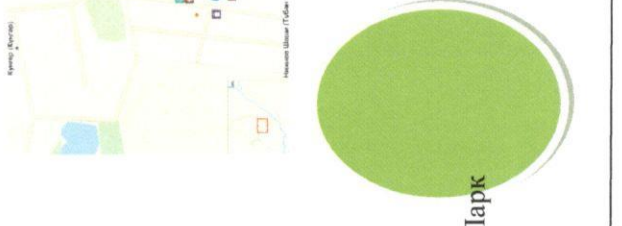
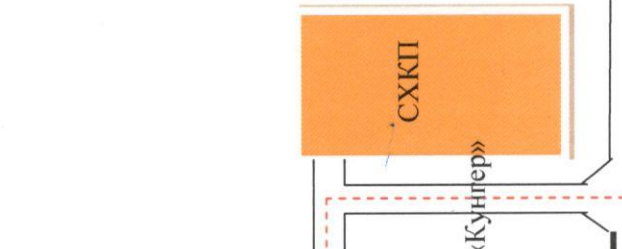
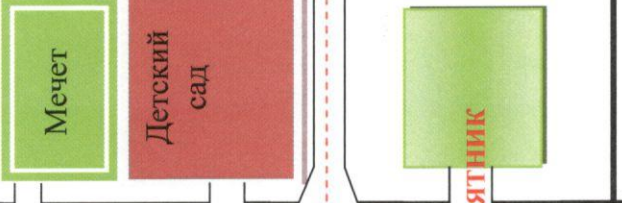
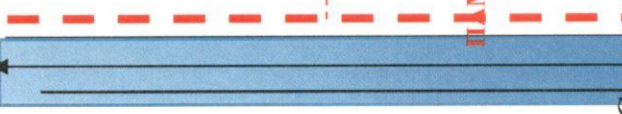


Схема необходима для общего представления о районе расположения ОУ. Для изучения безопасности движения детей на схеме обозначены наиболее частые пути движения учеников от дома (от отдаленных остановок маршрутных транспортных средств) к ОУ и обратно.

При исследовании маршрутов движения детей необходимо уделить особое внимание опасным зонам, где часто дети (ученики, обучающиеся) пересекают проезжую часть не по пешеходному переходу.

Плотина

Кунгер

Кунгер



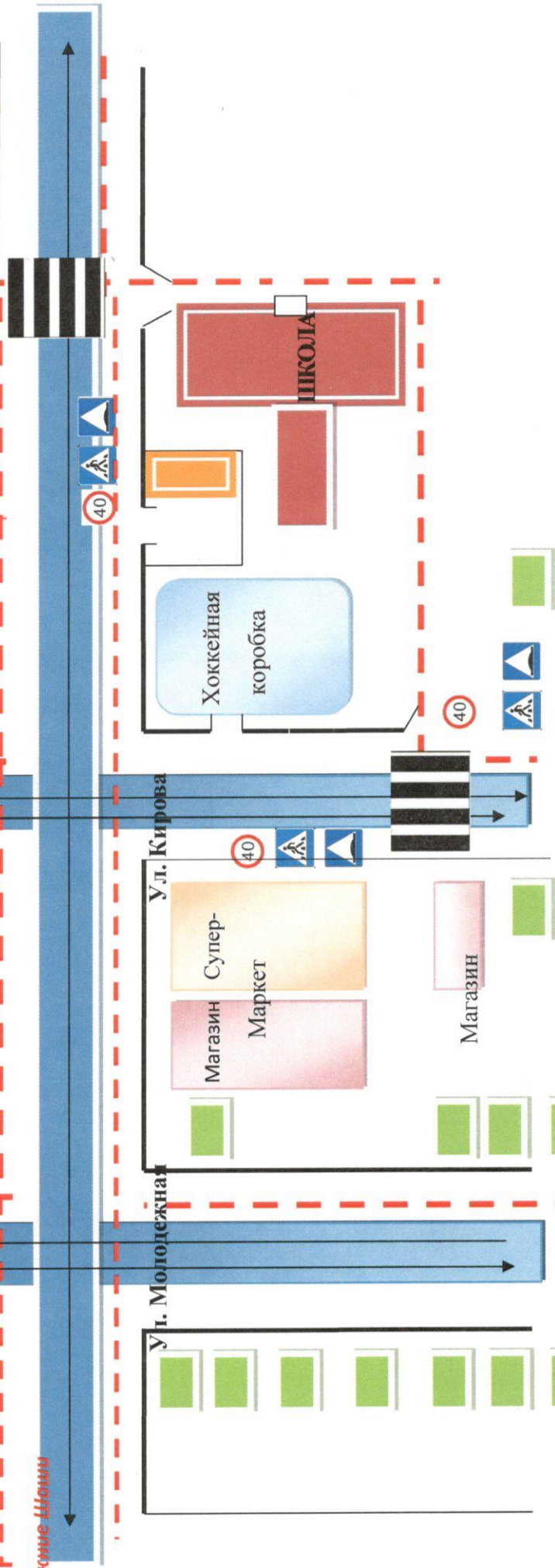
Верхние Шаши



Ул. Советская

Ул. Молодежная

Нижние Шаши



Ул. Кирова

Ул. Молодежная

Магазин Супер-Маркет

Магазин

Хоккейная коробка

ШКОЛА

Хоккейная коробка

Парк

ПАМЯТНИК

СХКП

Детский сад

Мечет

40

40

40

Рекомендации к составлению схемы организации дорожного движения в непосредственной близости от образовательного учреждения

1. Схема организации дорожного движения ограничена автомобильными дорогами, находящимися в непосредственной близости от образовательного учреждения;
2. Насхемеобозначено:

- здание ОУ с указанием территории, принадлежащей непосредственно ОУ (при наличии указать ограждение территории);

- автомобильные дороги и тротуары;

- уличные (наземные – регулируемые / нерегулируемые) и внеуличные (надземные и подземные) пешеходные переходы на подходах к ОУ;

- дислокация существующих дорожных знаков и дорожной разметки;

- другие технические средства организации дорожного движения;

- направление движения транспортных средств по проезжей части;

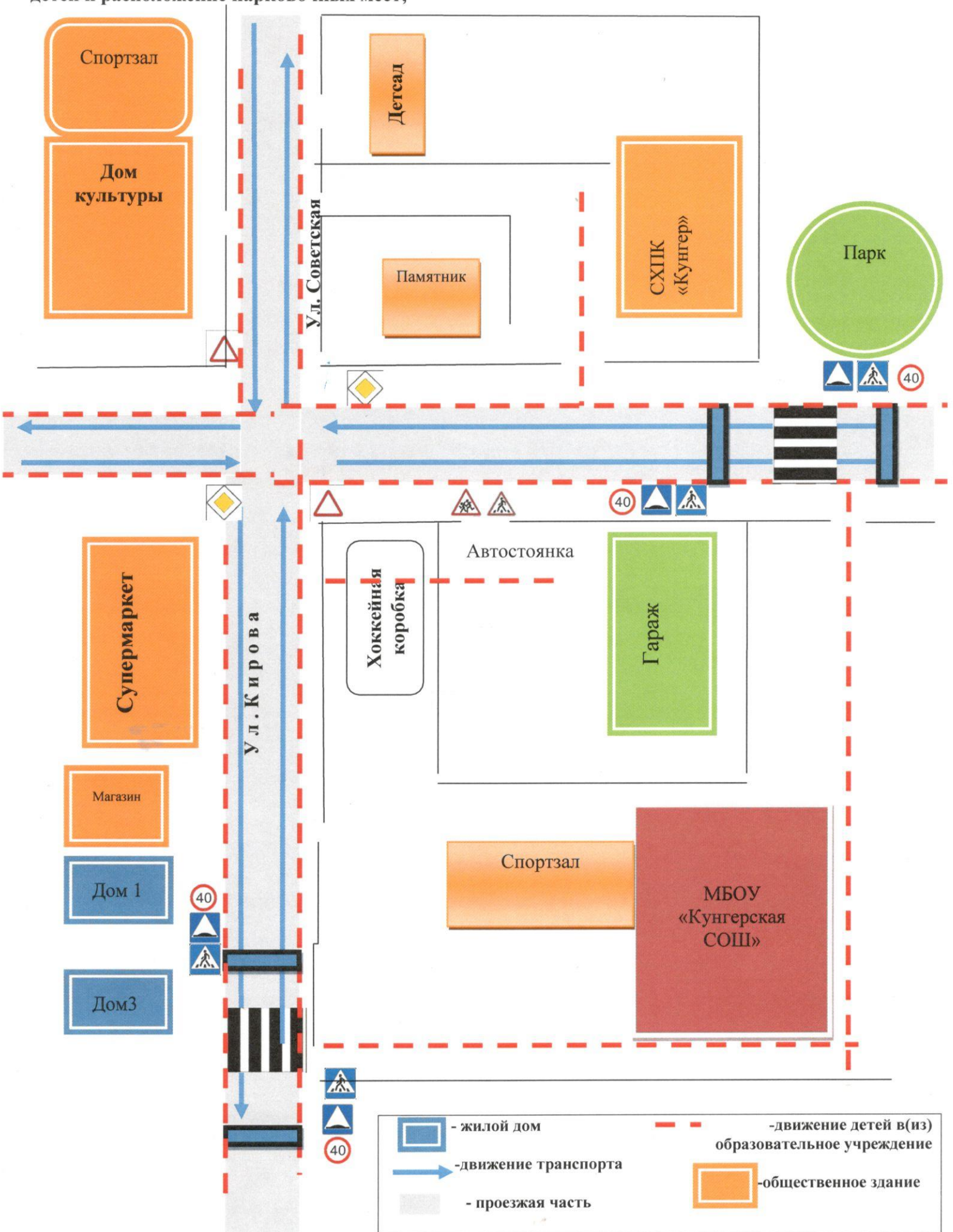
- направление безопасного маршрута движения детей (учеников, обучающихся);

3. На схеме указано расположение остановок маршрутных транспортных средств и безопасные маршруты движения детей (учеников) от остановочного пункта к ОУ и обратно;

4. При наличии стоянки (парковочных мест) около ОУ, указывается место расположение и безопасные маршруты движения детей (учеников) от парковочных мест к ОУ и обратно.

К схеме (в случае необходимости) должен быть приложен план мероприятий по приведению существующей организации дорожного движения к организации движения, соответствующей нормативным техническим документам, действующим в области дорожного движения, по окончании реализации которого готовится новая схема.

Организация дорожного движения в непосредственной близости от образовательного учреждения с размещением соответствующих технических средств, маршруты движения детей и расположение парковочных мест;

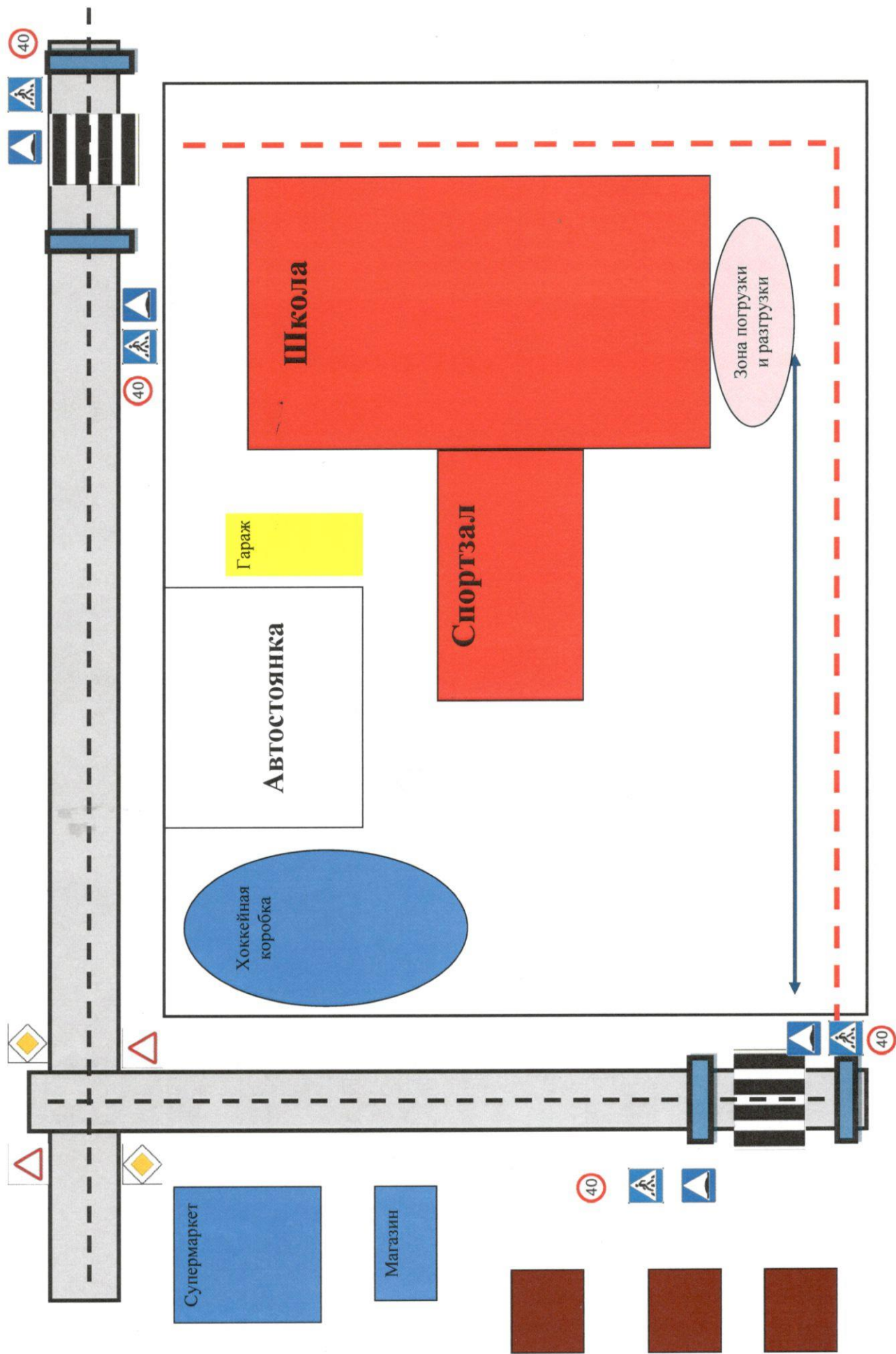


Рекомендации к составлению схемы пути движения транспортных средств к местам разгрузки/погрузки

На схеме указывается примерная траектория движения транспортного средства на территории ОУ, в том числе место погрузки/разгрузки, а также безопасный маршрут движения детей во время погрузочно-разгрузочных работ.

В целях обеспечения безопасного движения детей по территории ОУ необходимо исключить пересечение пути движения детей и пути движения транспортных средств.

Пути движения транспортных средств к местам разгрузки и погрузки и рекомендуемые безопасные пути передвижения детей по территории образовательного учреждения



Рекомендации к составлению схемы маршрута движения автобуса ОУ

На схеме указываются населенные пункты, через которые происходит следование автобуса ОУ, оборудованные места остановок для посадки и высадки детей в каждом населенном пункте; непосредственно населенный пункт, где расположено ОУ.

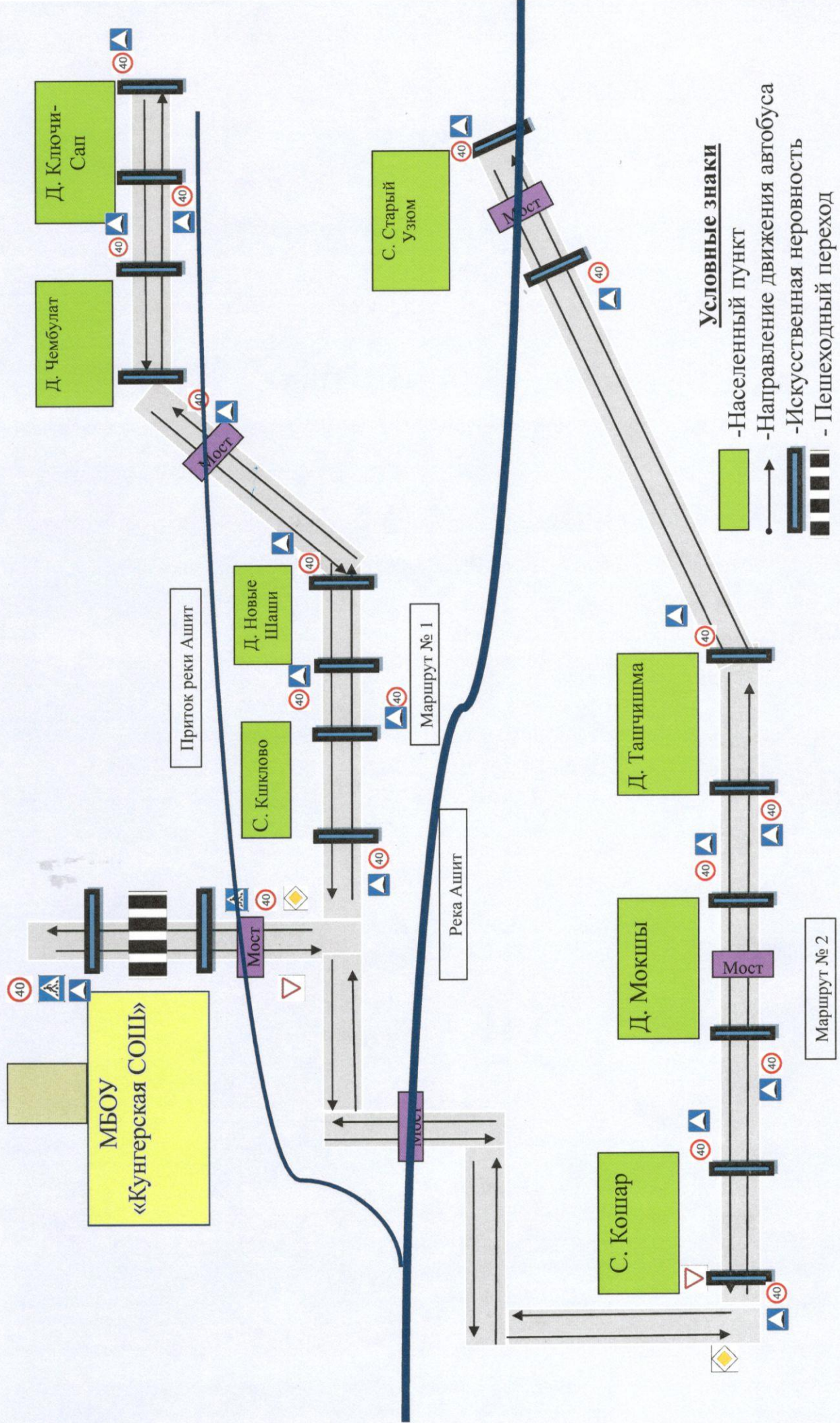
На схеме указан безопасный маршрут следования автобуса ОУ из пункта А в пункт В, а также обозначены:

- жилые дома населенных пунктов;
- здание ОУ;
- автомобильные дороги;
- дислокация существующих дорожных знаков на пути следования автобуса ОУ;
- пешеходные переходы, пересекающие проезжую часть маршрута движения автобуса ОУ;
- другие технические средства организации дорожного движения.

Дополнительно, при наличии трудных (опасных) участков дорог по пути следования автобуса, представляется целесообразным давать их подробное описание с рекомендациями по безопасному преодолению.

Кроме того, рекомендуется дополнять паспорт соответственно фотоматериалами с изображением таких участков, а также с изображением остановочных пунктов и мест ожидания.

Маршрут движения автобуса до образовательного учреждения



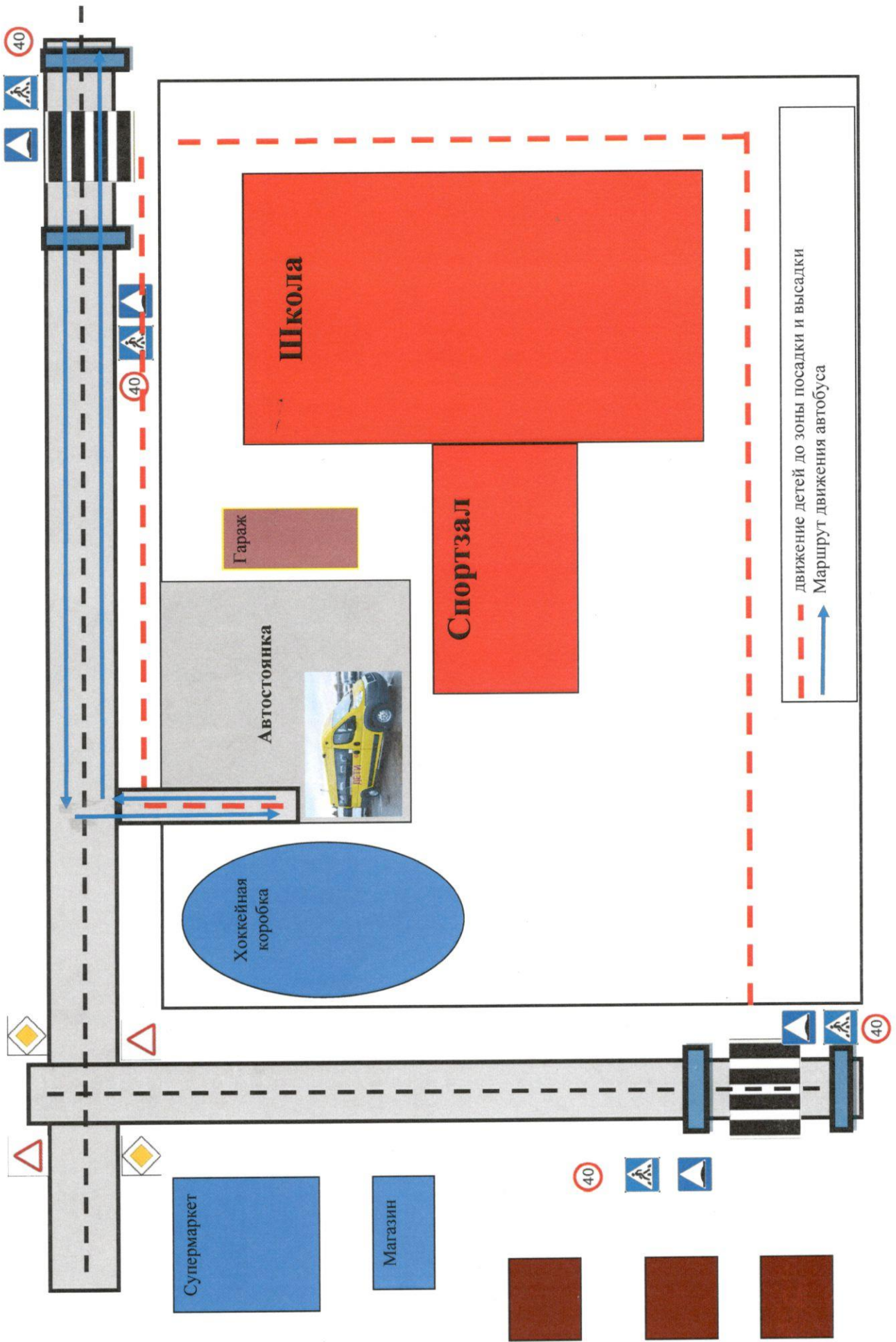
Рекомендации к составлению схемы расположения остановки автобуса ОУ

На схеме указывается подъезд в оборудованный «карман» или другое оборудованное место для посадки и высадки детей из автобуса ОУ, и дальнейший путь движения автобуса по проезжей части, а также безопасный маршрут движения детей (учеников) от остановки автобуса ОУ.

На схеме обозначено:

- жилые дома района расположения ОУ;
- здание ОУ;
- ограждение территории ОУ (*при наличии*);
- автомобильные дороги.

Безопасное расположение остановки автобуса у образовательного учреждения



Рекомендации к составлению схемы маршрутов движения организованных групп детей от ОУ к стадиону, парку или к спортивно-оздоровительному комплексу

На схеме района расположения ОУ указываются безопасные маршруты движения детей от ОУ к стадиону, парку или спортивно-оздоровительному комплексу и обратно.

Данные схемы должны использоваться преподавательским составом при организации движения групп детей к местам проведения занятий вне территории ОУ.

Маршруты движения организованных групп детей от ОУ к стадиону, парку или к спортивно-оздоровительному комплексу;

